Au bout du chemin LA DECOUVERTE...

LE BOURG **DE PAYZAC**

Le village de Payzac fut d'abord, comme d'autres villages alentours, corrézien lors de la création des départements, avant de devenir périgourdin en 1793. Depuis cette époque, le village est séparé en deux par la route de Lanouaille à Pompadour. La partie au nord de cet axe constitue le bourg de Payzac, et la partie sud a été rattachée à Savignac-Lédrier, ce qui explique les couleurs différentes des plaques de noms de rue. L'église de fond roman possède un clocher tors (vrillé) du XVIe siècle. Face à l'édifice religieux, une halle avec une belle charpente en coque de bateau renversée est sculptée de feuilles de chênes, noyers et châtaigniers, arbres emblématiques de cette région.

PAPÈTERIE DE VAUX : **UNE USINE AUX CHAMPS**

La papèterie de Vaux est créée en 1861 à l'emplacement d'anciennes forges sur le ruisseau des Belles Dames. Le papier fabriqué à Vaux selon des méthodes modernes à l'époque, était connu comme « papier de boucherie », aux qualités naturelles, sans encollage ni colorants. Il servit longtemps dans le domaine de l'emballage. De nombreux artistes adhèrent ce type de papier de son destin domestique. Ainsi, l'architecte Le Corbusier y crayonnait des plans ! La papèterie a fonctionné jusqu'en 1968. Avec ses bâtiments en pierre, sa grande cheminée au milieu d'un cadre champêtre préservé, cette « usine aux champs » classée Monument Historique a conservé sa chaine de production complète et intacte. Renseignements, visites : **http://www.ecomuseesdelauvezere.fr**

FORGES DE SAVIGNAC : **LA MÉMOIRE DU FER**

Edifiées vers 1521, elles occupent un fond de vallée dominé par le château des maîtres de forges du XIVe siècle fortement remanié au XVIe siècle. Cette petite unité de production familiale, employant une main d'œuvre mi-ouvrière mi-paysanne, a fonctionné jusqu'en 1930 en marge des grands mouvements de concentration industrielle qui s'intensifient dès le début du XXe siècle. Classée Monument Historique en 1978, propriété du Conseil départemental depuis 1990, la forge de Savignac-Lédrier fait l'objet d'un programme de restauration et de mise en valeur. Sur place, des panneaux permettent le long d'une promenade d'1 km autour des forges d'en découvrir le fonctionnement. Un jeu, Terra Aventura (géocaching Nouvelle-Aquitaine, application mobile gratuite) offre également la possibilité de découvrir les lieux de manière ludique sous forme de chasse aux trésors numérique.

LE SAUT RUBAN, **LES GORGES DE L'AUVÉZÈRE**

L'Auvézère coule à son entrée en Dordogne dans de véritables gorges pouvant atteindre une centaine de mètres de profondeur. La rivière prend des airs de torrent en se faufilant entre les blocs de pierre, en une succession de rapides et de cascades. Cette rivière agitée connait son apogée au « Saut Ruban », lieu enchanteur et emblématique à ne pas manquer lors d'une randonnée dans les gorges. La cascade du Saut Ruban constitue également un passage technique apprécié des pratiquants de canoë confirmés.

POINT DE VUE ET **CHAPELLE DU PUY DES ÂGES**

Classé en « Espace Naturel Sensible », le Puy des Âges est un massif de quartzite recouvert de bouleaux et de landes à bruyères qui se colorent lors de la floraison en automne. Point culminant du territoire (413 m) c'est un lieu insolite avec sa petite chapelle Notre-Dame de Partout, construite pour fêter les 100 ans des apparitions à Bernadette de Lourdes. Elle fait l'objet d'un pèlerinage chaque mois de septembre, et ses murs sont recouverts d'ex-voto. Une table d'orientation permet de profiter d'une vision panoramique sur la Dordogne et la Corrèze voisine.

LE BOURG DE **SAINT-MESMIN**

Installé sur sa colline et dominant les gorges de l'Auvézère, le village de Saint-Mesmin se regroupe autour de son église bâtie au XVIe siècle. Remaniée au cours des siècles, elle abrite un retable admirable du XVIIe siècle en noyer. L'ancien presbytère entièrement restauré abrite désormais un gîte de groupe pour les amateurs de pleine nature, de canoë en eaux vives et de chemins de randonnée. Plusieurs sentiers permettent d'accéder directement depuis le bourg aux gorges de l'Auvézère et au Saut Ruban.

BOURG DE GENIS ET **POINT DE VUE DU PERVENDOUX**

Situé à 350 m d'altitude, le village de Génis dispose d'une église romane que jouxte un petit château où ont vécu les seigneurs de Génis. De tradition agricole, c'est une petite bourgade tranquille, néanmoins dotée de toutes les commodités. Au Pervendoux, un point de vue permet d'embrasser d'un regard les gorges de l'Auvézère qui dessinent un itinéraire sinueux à travers les collines et leur couvert forestier. Avec un peu de patience, peut-être vous sera-t-il possible d'observer les mouflons qui vivent dans les gorges ?

LA CITÉ DE CLAIRVIVRE **« PATRIMOINE DU XXE SIÈCLE »**

Après la première guerre mondiale, le besoin de lutter activement contre la tuberculose, mais également d'aider à la réinsertion socio-professionnelle des soldats gazés ou blessés durant le conflit fait naître la cité de Clairvivre. Véritable ville à la campagne, elle est créée de toutes pièces avec son grand hôtel bâti sur le modèle d'un palace des années 30, son hôpital, ses pavillons, sa station d'épuration, ses écoles, ses routes et commerces. Unique en Périgord, cette cité a été labellisée en 2011 « Patrimoine du XXe siècle » par le Ministère de la culture.

CIRCUIT 1
BOUCLE DU PUY DES ÂGES

DISTANCE 18,5 km

DÉNIVELÉ 100 m +

DÉPART Ateliers municipaux (route de Juillac) St Mesmin

BALISAGE liaison et départ du Puy des Ages) boucles des forges et étang des forges)

Depuis le parking des ateliers municipaux, à la sortie du village (dir. Juillac), prendre le chemin derrière les ateliers permettant de rejoindre le bourg. A l'entrée du village, prendre la rue à droite puis le chemin en face « **Boucle des moufions** » « **Saut Ruban** ». Il descend dans les bois avant de passer sur le ruisseau « **Porte-Etoupe** » et la « **Fontaine du Bon Saint-Mesmin** » qui donnait aux jeunes filles la date de leur mariage.
Remonter jusqu'au goudron. Emprunter la route sur la droite, passer le pont et prendre le joli chemin de terre sur la gauche qui chemine pendant environ 1 km dans les bois (laisser un chemin sur la gauche puis un second sur la droite). A la sortie du chemin, prendre la direction « **Saint-Cyr-les-Champagne** » à gauche.
Dans les bois, à la bifurcation, prendre le chemin à gauche dir. « **Puy des Ages** ». Suivre le balisage vert en prenant à droite à la 1ère et 2ème route, avant de remonter vers « **Le Tuquet** » et de retrouver un chemin à droite à l'entrée du hameau.
A la fin du chemin, à l'intersection avec une route, prendre à gauche jusqu'à un carrefour. Continuer sur le chemin qui s'enfonce en face dans les bois. Une piste à gauche permet de faire un aller-retour pour bénéficier du point de vue et du **site du Puy des Ages**. Sur cette jonction apparait d'abord le château d'eau entièrement peint pour mieux s'intégrer au paysage. Derrière, une petite chapelle, « **Notre Dame de Partout** » a été installée ici pour les 100 ans des apparitions de Lourdes. A l'intérieur, se trouvent de nombreux ex-votos punaisés sur les murs. Enfin, **le point de vue** domine les territoires alentours, ainsi qu'une grande langue de bruyère qui prend chaque automne de superbes couleurs.
Pour repartir du site, il faut lui tourner le dos et retrouver le chemin qui montait dans les bois. Au bout du chemin prendre le balisage vert à gauche dir. « **Boucle des Forges** ». Au hameau de « **Chacord** », tourner à droite et continuer tout droit, le chemin descend vers la vallée. Au croisement des chemins, laisser la passerelle du moulin du Got à droite puis poursuivre tout droit en surplomb de l'Auvézère (Balisage jaune de la boucle des Forges).
Arriver à « **Savignac-Lédrier** » par la « **Rue du moulin** », et se diriger vers le « **Moulin de Savignac** » (voie sans issue). Dans un virage, prendre le chemin à droite qui s'enfonce dans la forêt puis traverser l'Auvézère par la passerelle. Vous passez à proximité des **Forges de Savignac-Lédrier**, édifiées en 1521. Le domaine, exploité par les Seigneurs de l'époque, employait les paysans durant les rudes hivers pour produire du fer; avec comme ressources le bois et la force de la rivière. Le site a su se forger aussi une incroyable histoire en assurant une production jusqu'en 1975, exploit qu'aucune autre forge du Périgord n'a pu relever ! Poursuivre jusqu'à la route. Tourner à gauche et monter jusqu'à « **Vaupeytourie** », prendre le chemin à gauche « **Impasse des Fontanelles** » dans le village, qui descend ensuite vers les gorges. Passer la passerelle puis longer la rivière et après une seconde passerelle, prendre le chemin à gauche qui remonte jusqu'à Saint-Mesmin.

« Le cœur de la forêt domaniale prend des allures de forêt enchantée. La lumière ruisselle progressivement et nous nous retrouvons sur un chemin bordé de genêts. Au détour d'un lacet, une rangée de maisons couleur pastel apparaît. Flous voilà projetés un siècle plus tôt, dans la cité de Clairvivre. »
« Totalement autonome, la cité disposait de sa propre source, de sa chaudière centralisée et de ses serres et parcelles agricoles, toujours exploitées aujourd'hui. Flous quittons ce lieu, fascinés par son ampleur, son fonctionnalisme et son esthétisme. »
Les Others

Zoom sur

La Cité de CLAIRVIVRE

La Cité de Clairvivre est un Etablissement Public Départemental dont une des missions est la vocation commerciale. Ainsi, elle gère des logements et des locaux, produit et vend eau et chauffage, mais offre également plusieurs services : bar, restaurant, village de gîtes, station-service et petite mécanique...
L'Etablissement et Service d'Aide par le Travail (ESAT) gère de nombreux ateliers. Parmi eux, l'exploitation agricole qui remporte chaque année des prix au Salon International de l'Agriculture pour ses porcs roses et cuis noirs. L'élevage sert à nourrir la cité, mais les particuliers peuvent également acheter à la découpe.
Parmi les activités proposées par la cité, les ateliers d'horticulture ont également une certaine réputation, qui pousse les périgourdins à venir acheter leurs plants de légumes, des fleurs ou des arbustes quand le printemps est là.
Enfin, L'échoppe de l'ESAT de Clairvivre propose à la vente du lundi au vendredi, des produits de qualité qui proviennent de la production sur site ou d'ESAT de la région

CIRCUIT 2
BOUCLE DE CLAIRVIVRE

DISTANCE 26 km (sans l'aller vers Genis +2km)

DÉNIVELÉ 307 m +

DÉPART Ateliers municipaux (route de Juillac) St Mesmin

BALISAGE sur les liaisons sur les boucles

Départ depuis le parking des ateliers municipaux. Passer devant les ateliers et prendre le chemin qui passe derrière la clôture sur la gauche. Au goudron, prendre la rue à droite, et à l'intersection avec la route principale prendre la route à gauche. **Passage devant la mairie et le gîte d'étape.**
Longer l'église en restant sur la route et prendre la rue qui passe entre les maisons à droite après le panneau des randonnées. Vous allez descendre vers les gorges, passer sur le pont pour **traverser l'Auvézère** et remonter par la route jusqu'au hameau de **Charoncle**. Dans Charoncle, prendre « **Impasse des Viradis** » à gauche, puis suivre le balisage vert. A l'intersection des chemins « **Boucle des coteaux et des gorges** », à droite.
Après avoir traversé **le ruisseau de Gabourat**, vous traversez à nouveau l'Auvézère. Après le pont, scrutez les falaises sur votre droite : **un bélier** échappé de son enclos a rejoint la vie sauvage, et se laisse facilement observer dans ces falaises. Vous suivez ensuite un chemin à gauche qui grimpe dans les bois. A la route, vous êtes à proximité du **point de vue aménagé du « Pervendoux »** qui offre un beau panorama sur la vallée (A/R 200m par la route, sur la gauche).
Le chemin continue de monter. En haut de la côte à un carrefour, prendre la route en face dir. « **Lasfargeas** », puis à gauche dir. **Saglanac** (à droite **jonction vers Genis**, 2km). La **vue se dégage** à nouveau et une table d'orientation marque l'entrée du chemin. Suivre le balisage jaune « **Boucle des coteaux et des gorges** » jusqu'à « **Lavareille** ». Quitter la boucle et tourner à gauche dir **« Salagnac »** « **Las Vignas** » (Balisage vert). Peu avant Salagnac, les balises redeviennent jaunes : vous êtes sur la boucle de St Martin. Le chemin passe à proximité de Salagnac, de la jolie fontaine St Martin et la masse de Clairvivre apparait au loin entre les arbres. En haut de la côte, continuer tout droit : vous êtes à présent sur la boucle « **Bertran de Born** ». Le chemin redescend ensuite vers **l'étang de Born**, lieu de pêche et de détente apprécié appartenant à la cité de Clairvivre. Sur sa rive nord, un restaurant était installé sur l'eau, accessible par un ponton d'une dizaine de mètres. Hélas, ce restaurant a brûlé en 1973 et n'a pas été reconstruit. Après un passage sur le déversoir, vous allez tourner à droite pour en longer la berge, puis à gauche pour vous enfoncer dans **la forêt domaniale de Born** qui s'étend sur 3 communes. Le parcours arrive enfin sur la partie haute de la **cité de Clairvivre** qui accueille des gîtes en location. Cette cité classée « Monument du XXe siècle » a vu le jour après la première guerre mondiale **(voir à découvrir)**.
Une petite portion de balisage vert vous permet d'arriver à l'ancien **étang de la Forge** où vous retrouvez le balisage jaune de la boucle de la Forge. Il y avait ici une ancienne forge qui fabriquait en 1794 des boulets de canon pour la République. Elle a cessé d'exister vers 1800, a été remplacée par une conserverie de champignons qui achetait la cueillette des habitants. Les bâtiments ont aujourd'hui disparu.
Puis, vous traversez le hameau du « **Frugier** » dont les bâtiments agricoles rappellent que **l'agriculture** est la première activité du secteur avec l'élevage bovin et la culture des pommes avant de reprendre un chemin, et à la route, d'aller à droite. Près d'un étang, prendre le chemin à gauche dir « **Bourg de Saint-Mesmin** ». Le chemin traverse **le « Porte Etoupe »**, ruisseau long de 700m à forte pente qui se jette dans l'Auvézère, charriant parfois d'intrépides kayakistes. Enfin, le bourg de St Mesmin apparait après une dernière côte.

« Une fois sur la bande de lande, le paysage change radicalement. Entourés de bruyères, de fougères sèches et d'une forêt de bouleaux, nous entamons la traversée de cet espace hors du commun. » Les Others

CIRCUIT 3
SAINT-MESMIN - PAPÈTERIE DE VAUX

DISTANCE 19 km

DÉNIVELÉ 300 m +

DÉPART Ateliers municipaux (route de Juillac) St Mesmin

BALISAGE Jonction St Mesmin Boucle des forges

Départ depuis le parking des ateliers municipaux. Passer devant les ateliers et prendre le chemin qui passe derrière la clôture sur la gauche. Au goudron, prendre la rue à droite, et à l'intersection avec la route principale prendre la route à gauche. Passage devant la mairie et le gîte d'étape.
Longer l'église en restant sur la route et prendre la rue qui passe entre les maisons à droite, après le panneau des randonnées. Au bord de l'Auvézère, remonter le cours de la rivière à droite et prendre la deuxième passerelle pour remonter jusqu'au hameau « **Veaupeytourie** ». Dans le hameau, continuer à droite sur la route qui descend et emprunter le chemin à droite pour aller jusqu'aux **forges de Savignac**. (Balisage vert). En bas de la côte aux flèches de randonnées, prendre dir « **Forges de Savignac** » 300m et prendre le chemin à droite.
Un court aller-retour à gauche avant la passerelle permet de découvrir le **haut fourneau** et les bâtiments de cette forge exceptionnelle appartenant aujourd'hui au Département (possibilité d'en faire le tour grâce à un chemin de 1 km). Vous êtes maintenant sur la boucle des forges (balisage jaune).
A la passerelle, prendre le chemin qui monte en s'éloignant de la rivière. A la petite route, prendre à gauche en continuant de monter. En haut de la côte, traverser la route et prendre « **Rue du Moulin** » en face.
Poursuivre votre chemin jusqu'à la passerelle du **Moulin du Got**, près duquel sont installés des tipis indiens proposés à la location. Continuer jusqu'à une nouvelle passerelle sur l'Auvézère à Malherbaux où se trouvait une forge, et suivre le sentier tout droit jusqu'au goudron. Prendre la petite route à gauche et la suivre jusqu'au bout. Au croisement, tourner à droite pour arriver à la **Papèterie de Vaux**.
Cette papèterie, tout comme la forge, est le témoin d'une époque où les usines s'installaient à la campagne pour utiliser la puissance de l'eau et le combustible omniprésent. Cette papèterie, spécialisée dans le papier de boucherie est aujourd'hui un écomusée qui se visite.
Prendre la petite route qui passe devant la papèterie dir. « **Vaux** ». Sur la droite, l'étang alimenté par le ruisseau des « **Belles Dames** » fait tourner la roue du moulin. Dans la montée, un chemin sur la gauche permet de rejoindre les sentiers balisés. A une centaine de mètres, avant de tourner sur le chemin, le hameau de Vaux présente **deux granges ovalaires**. Celle du fond est communale et il est possible de l'ouvrir pour voir l'agencement à l'intérieur.
Le chemin se dirige le long des prés vers « **Vaulatour** », avant d'emprunter la petite route pour redescendre vers l'Auvézère. En bas de la côte, prendre le chemin en face pour remonter vers Payzac, gros bourg commerçant avec une belle halle devant l'église et son clocher tors (vrillé).
Dans Payzac, prendre la 1ère rue à gauche puis tout de suite à droite « **Boucle des forges** ». Sortir pour « **Rue de la Garanne** » à gauche. Continuer tout droit et à une bifurcation rester sur la gauche. A la RD, prendre à gauche, puis la voie sans issue, à droite, dir « **Champrouge** ». Poursuivre sur le chemin jusqu'à « **Las Brugnas** ».
A la route, prendre en face « **Boucle des forges** ». Tourner à gauche, puis après une courbe, prendre à droite pour retrouver un chemin. A la sortie du chemin prendre la route à gauche, traverser « Les basses Brugnas », continuer sur le chemin en lisière de forêt qui finit par s'enfoncer dans les bois. De retour sur la route, aller à droite, dir « Boucle des mouflons » (Balisage vert) pour rejoindre « **Veaupeytourie** », redescendre dans les gorges et regagner Saint-Mesmin.

CIRCUIT 4
BOUCLE DE GABOURAT

DISTANCE 6,5 km

DÉNIVELÉ 250 m +

DÉPART Ateliers municipaux (route de Juillac) St Mesmin

BALISAGE

Cette petite boucle de 6 km vous permettra de découvrir les environs de Saint-Mesmin, sur le plateau de « **La Béchadie** » et de « **Charoncle** » avec un environnement très rural et agricole, mais également le **fond de vallée** de l'Auvézère et du ruisseau **le Gabourat** avec ses couleurs verdoyantes et son ambiance apaisante.
Depuis le parking des ateliers municipaux, suivre une petite route à droite avant de bifurquer sur un chemin à droite pour arriver au hameau de « **La Béchadie** » où se trouve une maison noble (privée) avec un tombeau. En poursuivant sur un chemin, vous descendez vers l'Auvézère en vous plongeant dans la forêt, l'ambiance devient de plus en plus humide.
Traverser la rivière par une **passerelle** et remonter sur l'autre flanc de colline toujours sur le même chemin. Peu à peu, la luminosité reviendra en sortant de la forêt, vous longez des terres agricoles en approchant du plateau de « **Charoncle** ». Suivre « **Boucle de Gabourat** ». En arrivant au hameau de « Charoncle », vous descendez sur la droite pour vous diriger vers les gorges de l'Auvézère, par la petite route. Au niveau du pont, vous pouvez apercevoir **le Moulin** sur votre droite, qui fût une ancienne minoterie, qui fonctionnait avec des turbines hydrauliques produisant l'énergie électrique nécessaire à son fonctionnement. Rester sur la route puis, dans la remontée vers Saint-Mesmin, emprunter le chemin sur la gauche pour rejoindre le village. En arrivant à l'église, de l'autre côté de la route, une ruelle permet de rejoindre le chemin pour retourner au parking et aller jusqu'à l'observatoire aménagé par la commune pour tenter d'apercevoir les **mouflons** qui ont été réintroduits il y a une dizaine d'années.

La pêche EN AUVÉZÈRE

LA BASE DE LOISIR DE ROUFFIAC 44 ha est accessible gratuitement pour tous et proposant diverses activités : baignade, randonnée, canoë, pêche, sans oublier les espaces pique-nique et de restauration pour passer un moment convivial entre amis ou en famille.

L'ÉTANG DE ROUFFIAC ET DE CLAIRVIVRE (20ha), sont richement pourvus en poissons et bénéficient d'un empoissonnement annuel en carnassiers et poissons blancs (brochets, perches, black bass, gardons et carpes) afin de pouvoir pratiquer et satisfaire toutes techniques de pêches.

Sur le plan d'eau de Rouffiac, la pêche embarquée est autorisée à l'année et les amateurs des techniques de pêche aux carnassiers pourront profiter d'une prolongation, car la pêche y est autorisée du 1er janvier à la veille du 2ème samedi de mars et du 3ème samedi de mai au 31 décembre.

AU SEIN DES GORGES, se trouve une chute mythique, la cascade du saut Ruban. À partir de cette dernière débute sur la rivière, classée en 1ère catégorie, un parcours de graciation des truites qui s'étend sur environ 1 km jusqu'au pont du moulin et sur lequel ne sont autorisés que les hameçons simples sans ardillon.
Avec son profil de torrent et de nombreux obstacles naturels, cette partie amont de l'Auvezère est une des plus belles et impressionnantes pour y pratiquer une pêche active et sportive aux appâts naturels ou aux leurres.



CIRCUIT 5
BOUCLE DE SAUT RUBAN

DISTANCE Parcours modulable entre 2 et 5 km

DÉNIVELÉ 160 m +

DÉPART Ateliers municipaux (route de Juillac) St Mesmin

BALISAGE Sur les liaisons Sur les boucles

Sur le parking des ateliers municipaux, à la sortie du village (direction Juillac), un observatoire a été aménagé par la commune pour tenter d'apercevoir les mouflons qui ont été réintroduits il y a une dizaine d'années.
Poursuivre sur le chemin qui passe derrière la clôture, descendre et continuer sur un petit sentier pour remonter vers le **village de Saint-Mesmin** sur la gauche, qui se regroupe autour de son église bâtie au XVIe siècle. Se diriger vers l'église et prendre la 1ère rue à gauche qui passe entre les maisons vers le panneau des randonnées. Longer le cimetière, la route devient chemin.
Continuer jusqu'à la route. Prendre à droite et descendre jusqu'au pont qui enjambe **l'Auvézère**. Emprunter le chemin qui descend à droite et longe la rivière. L'Auvézère coule à son entrée en Dordogne dans de véritables gorges pouvant atteindre une centaine de mètres de profondeur. La rivière a des airs de torrents en se faufilant entre les blocs de pierre.
1 - Poursuivre votre chemin en restant en rive droite de la rivière.
Avant la cascade du **Saut Ruban**, dans l'entame d'une côte et dans un virage, quitter le chemin principal pour prendre un petit sentier à gauche (une marche en fer marque l'entrée de ce chemin).
Possibilité de remonter au village en suivant le chemin principal, sans passer au Saut Ruban.
Arriver au Saut Ruban, où la rivière connaît son apogée avec cette splendide cascade où les kayakistes rivalisent d'audace pour son franchissement.
Poursuivre le chemin, laisser une **passerelle** sur la gauche et prendre le chemin qui remonte. Tourner le dos à la rivière pour monter dans les bois. Peu à peu le bruit de l'eau s'estompe pour laisser place au silence de la forêt. Dans la montée, prendre un chemin à gauche, puis continuer à droite jusqu'au village. Dans le bourg traverser la route, prendre en face, puis tourner à droite sur un sentier à l'angle d'une maison. Poursuivre sur ce chemin jusqu'au parking.
2- Prendre la première passerelle et remonter sur le chemin en face en rive droite, qui mène au hameau de **Veaupeytourie**, qui aurait été au XIIe siècle une ville nommée **Brant**, habitée par des centaines de personnes et dont les fondations de l'église apparaissent sur le plateau. Elle aurait été entièrement détruite par les anglais lors de **la guerre de Cent ans**.
En haut de la côte au goudron tourner à droite, traverser le hameau, et redescendre par une ruelle qui passe entre les maisons « **les Fontanelles** ». Vous arrivez alors à la deuxième passerelle sur l'Auvézère.
Prendre le chemin qui remonte vers St Mesmin.

« Au bout d'un sentier flanqué de genêts, la vue est sublime. Le sol est tapissé de narcisses aux allures de créatures fantastiques et le village se dresse dans la brume sur la colline voisine. » Les Others

Zoom sur

ROUFFIAC

Située au nord-est du département, aux confins de la Dordogne, de la Haute-Vienne et de la Corrèze, la base de loisirs de Rouffiac a été réalisée en 1983 sur la Petite Loue. Sur l'un des plus grands plans d'eau du Périgord, au cœur d'un parc boisé de 100 hectares, vous pouvez pratiquer une large palette d'activités de nature : téléski nautique, optimist, accrobranche, tir à l'arc, VTT, baignade, pêche, paddle... Mais également la randonnée ! Le sentier autour du Lac long de 7 km est déjà une invitation au voyage. Mais si vous souhaitez élargir votre terrain de randonnée, des liaisons balisées en vert vous permettent de rejoindre le réseau des chemins reliant les sites culturels alentours : papèteries de Vaux, forges de Savignac-Lédrier, gorges de l'Auvézère ... sont accessibles à pied depuis la base de loisirs.
Sur site se trouvent un camping*** labellisé « hébergement pêche » et un hébergement de groupes de 124 places réparties en chambres de 1 à 4 lits, toutes équipées d'une salle d'eau et de toilettes privatifs. Le centre dispose d'un pôle restauration avec un self d'une capacité de 138 places et de 3 salles d'animation. Il est entièrement aménagé aux normes PMR.

CIRCUIT 6
DEPUIS LA BASE DE LOISIRS DE ROUFFIAC DÉCOUVRIR LES FORGES DE SAVIGNAC LÉDRIER

DISTANCE 11 km Aller

DÉNIVELÉ 195 m + **DURÉE** 3h30

DÉPART Base de loisirs de Rouffiac

BALISAGE Vert jusqu'à « Las Brugnas » (connexion réseau sentiers) Jaune jusqu'aux forges

Depuis le parking de **Rouffiac**, se diriger vers l'accueil en passant par la barrière et prendre dir « **Tour de l'étang** ». A 150m., au niveau du grillage, bifurquer sur la gauche sur le chemin parallèle et le prendre vers la droite en montant dans les bois. Longer une châtaigneraie et poursuivre tout droit jusqu'au goudron. Au croisement, prendre la petite route à gauche vers le hameau de « **Chaux** », laisser une route à droite puis, au carrefour suivant, tourner à droite, à l'angle d'une maison. Laisser une route à droite et poursuivre tout droit sur le chemin qui longe une plantation de pommiers.
Au bout de la plantation, continuer tout droit sur le sentier qui s'enfonce dans les bois, descendre dans le fond de vallée (passage à gué). Continuer sur le chemin sur la droite. En haut de la côte, à la croisée des chemins, prendre à gauche le chemin en lisière de forêt. Tourner à droite avant les maisons, sur une petite route, laisser le hameau du « **Gué** » sur la droite et poursuivre sur la gauche.
Au croisement, emprunter la **D75** à gauche sur 20m. puis, prendre le premier chemin sur la gauche. Laisser un chemin sur la gauche, poursuivre tout droit jusqu'à « **Sèzelard** ». Prendre la route à gauche, passer devant un étang, traverser le hameau de « **La Serve** » puis « **Mazat** ». Dans « **Mazat** », laisser 2 routes sur la gauche et tourner sur la troisième. Poursuivre tout droit jusqu'à un carrefour, tourner à droite et prendre le premier chemin sur la gauche vers « **Les quatre routes du Breuilh** ».
Traverser avec prudence, aller en face , rester sur la D75 jusqu'à l'entrée du « **Breuilh** ».
Prendre la première rue à droite, puis à droite et continuer 300m. sur cette route. Passer devant la ferme et continuer sur la petite route à gauche. Au croisement, aller à droite sur la D75E jusqu'à « **Las Brugnas** ». Au carrefour, aller à droite puis prendre la rue à gauche, serrer à droite et à l'angle d'une maison, prendre le chemin à droite. Au bout du chemin, aller à gauche et traverser le hameau de « **Les basses Brugnas** ». Poursuivre tout droit et bifurquer à gauche sur un chemin, juste avant une maison. Continuer sur ce même chemin jusqu'au goudron, aller à gauche et en face d'un étang, prendre le chemin qui descend à droite, passer la barrière et poursuivre jusqu'aux forges.

« À l'arriuée, nous croisons le maire. Il nous relate la présence de deux troupeaux de mouflons corses viuant dans les gorges depuis plusieurs décennies. Ils font une apparition matin et soir sur les plateaux alentours afin de se nourrir. Mais notre tentative d'approche au crépuscule reste uaine... »
« Une tête et deux cornes dépassent du champ qui nous surplombe. Le mouflon ne nous a pas aperçus et poursuit tranquillement son chemin. Le cœur battant, accroupis dans les hautes herbes, nous auançons doucement pour tenter de prendre une photo du troupeau. »
Les Others

LES SERVICES

Les informations données ci-dessous le sont à titre informatif et uniquement sur les villages traversés par les boucles de randonnées proposées dans cette carte.

OÙ DORMIR
Les 3 principaux lieux offrant de l'hébergement sont **Rouffiac** avec un camping labellisé « hébergement pêche » et un hébergement de groupes, **Saint-Mesmin** avec un gîte de groupes labellisé Gîte de France et **Clairvivre** qui offre des gîtes.
Pour les chambres d'hôtes et autre types d'hébergement, s'adresser à l'Office de Tourisme Naturellement Périgord.
Tél. 05 53 52 29 79
Office de Tourisme Naturellement Périgord - Accueil (naturellementperigord.fr)

OÙ MANGER
Les restaurants sont en principe situés au cœur des villages : Génis, Clairvivre, Salagnac, Savignac-Lédrier et Rouffiac. Pensez à vérifier les périodes d'ouverture (réservation conseillée).

OÙ SE RAVITAILLER
Certains villages possèdent une épicerie et/ou une boulangerie qui permettent de se ravitailler comme Génis, Savignac-Lédrier, Payzac, Salagnac. A Clairvivre, une boutique propose à la vente les produits de la cité (cochon, légumes etc).
Si vous possédez un véhicule, les bourgs de Lanouaille et Hautefort possèdent tous les services, et de nombreux autres restaurants et hébergements se situent sur le territoire.

DÉCOUVRIR L'AUVÉZÈRE AVEC SON SMARTPHONE

Avec **Dorie**, application gratuite de découverte écotouristique du Département de la Dordogne, explorez la Dordogne et l'Auvézère en vivant des expériences authentiques et écoresponsables.

En complément de votre carte, en téléchargeant gratuitement Dorie :

- Bénéficiez d'un guidage GPS sur les parcours reportés sur la carte
- Profitez sur certains sites de la technologie embarquée pour comprendre le fonctionnement de ces sites, la relation qu'ils entretiennent avec le territoire, leur évolution... et testez vos connaissances avec les quizz !

Avec **Terra Aventura**, une chasse aux trésors numérique gratuite proposée par la Région Nouvelle Aquitaine. Des parcours s'affichent près de vous avec différentes thématiques, suivez la trace GPS, répondez aux questions, aux énigmes en cours de promenade, et trouvez la cache où se trouvent les Poi'z, petits personnages que vous pourrez arborer sur votre blouson ou votre sac à dos.



VOUS EN DEMANDEZ ENCORE ?

L'office de Tourisme « Naturellement Périgord » propose les cartes de randonnée de tout le secteur des gorges et au-delà.

Alors si vous en avez encore sous la semelle, n'hésitez pas à télécharger gratuitement les cartes à cette adresse: https://www.naturellementperigord.fr/



Randonnées en marguerite
AUTOUR DES GORGES DE L'AUVÉZÈRE

Découvrez les curiosités de l'Auvézère et de ses environs à pied, à travers 5 circuits pour découvrir une nature sauvage et préservée. Les gorges et la cascade du Saut Ruban, l'étonnant Puy des Ages, les industries qui utilisaient la force de l'eau, la cité de Clairvivre « Patrimoine du XXème siècle », le lac de Rouffiac et sa base de loisirs... sont au bout du chemin !

Attention !
les parcours dans les gorges nécessitent une bonne condition physique et sont déconseillés aux VTT.

Dordogne PÉRIGORD
LE DÉPARTEMENT dordogne.fr

AUTOUR DES GORGES DE L'AUVÉZÈRE

3/4 JOURS DE RANDONNÉES

Dordogne PÉRIGORD
LE DÉPARTEMENT dordogne.fr

REPORTAGE

En 2020 des contributeurs de l'agence Les Others spécialisée dans l'aventure et la pleine nature ont parcouru les chemins autour des gorges de l'Auvézère.

Ce sont les photos et quelques impressions de ces randonneurs que nous vous livrons sur cette carte.

Vous pouvez retrouver l'intégralité du reportage ici : Trois jours de randonnée dans les Gorges de l'Auvézère, en Dordogne

www.lesothers.com

7 km

Chaux

Le Gué

Sezelard

Mazat

Le Breuilh

Las Brugnas

Forges de Savignac

Passerelle Moulin du Got

Chacord

Savignac L.

Circuit 1

Puy des Ages

Circuit 6

Circuit 3

Champ rouge

Payzac

Vaulatour

Granges ovalaires

Papèterie de Vaux

Veaupeytourie

Puy Bialy

Le Tuquet

Charoncle

Gorges de l'Auvézère

St Mesmin

Circuit 4

Pervendoux

La Béchadie

Le Frugier

Pierre Plate

Cornut

2 km

Circuit 2

Ancien étang de la Forge

Génis

Lavareille

Las Vignas

La Robertie

Clairvivre

Salagnac

Étang de Born

Forêt de Born

© Les Contributeurs OSM

Mise en page : Asbury - mars 2022
Photos et témoignage par Eva Emmanuelidis pour les Others
Photo «Au bout du chemin la découverte» par CDT tourisme

Pour accéder aux gorges, plusieurs parkings gratuits sont aménagés. Attention, le parking du moulin a une capacité d'accueil réduite. Préférer les autres parkings qui permettent d'accéder aux gorges à pied pour profiter pleinement.

Zoom sur les Gorges

Vers les forges

Veaupeytourie

Imp. Les Fontanelles

Circuit 5

Passerelle 1

Auvézère

Parking du Moulin
45.35581 1.19926

Saut Ruban

Passerelle 2

Gîte de groupe

Saint Mesmin

45.35259 1.20198

Ateliers Municipaux

Fontaine du bon Saint Mesmin

Télécharger les traces GPS des parcours



LÉGENDE

- À découvrir
- Table pique-nique
- Hébergement
- Camping
- Restaurant
- Parcours pêche passion
- Parcours pêche famille
- Église
- Liaison
- Hameaux traversés